



**Общество с ограниченной ответственностью
«Волго-Уральский научно-исследовательский и
проектный институт нефти и газа»**

**Заказчик (Агент) ПАО «Газпром» (филиал ООО «Газпром инвест»
«Газпром реконструкция»)**

**«Система противокоррозийной защиты УКПГ-9 Оренбургского
НГКМ»
инвестиционного проекта «Техническое перевооружение и
реконструкция объектов добычи газа ОНГКМ»
(код стройки 051-1001315)**

**ДОКУМЕНТАЦИЯ ПО ПЛАНИРОВКЕ ТЕРРИТОРИИ
(проект планировки территории совмещенный с проектом межевания
территории)**

**Основная часть проекта планировки территории.
Графическая часть**

25/471/1608/20-9-ППТ2

Том 2

Изм	№ док.	Подп.	Дата



Общество с ограниченной ответственностью
«Волго-Уральский научно-исследовательский и
проектный институт нефти и газа»

Заказчик (Агент) ПАО «Газпром»(филиал ООО «Газпром инвест»
«Газпром реконструкция»)

«Система противокоррозийной защиты УКПГ-9 Оренбургского
НГКМ»
инвестиционного проекта «Техническое перевооружение и
реконструкция объектов добычи газа ОНГКМ»
(код стройки 051-1001315)

ДОКУМЕНТАЦИЯ ПО ПЛАНИРОВКЕ ТЕРРИТОРИИ
(проект планировки территории совмещенный с проектом межевания
территории)

Основная часть проекта планировки территории.
Графическая часть

25/471/1608/20-9-ППТ2

Том 2

Главный инженер

Начальник отдела СИД



М.Ю. Попов

А.С. Смирнов

Изм	№ док.	Подп.	Дата

2022

Взам.инв.№

Подп. и дата

Инв.№ подл.

Обозначение	Наименование	Примечание
25/471/1608/20-9-ППТ2-С	Содержание тома 2	
25/471/1608/20-9-СД	Состав документации по планировке территории	
25/471/1608/20-9-ППТ2.ГЧ	Графическая часть	
	Лист 1 – Лист 19 – Чертеж границ зон планируе- мого размещения линейного объекта	
	Чертеж границ зон планируемого размещения линейного объекта, подлежащего реконструкции в связи с изменением его местоположения	Не разрабаты- вается
	Чертеж красных линий	Не разрабаты- вается

Согласовано

Взам. инв. №

Подп. и Дата

Инв. № подл.

25/471/1608/20-9 – С

Изм.	Кол.уч	Лист	№ док	Подпись	Дата
Разраб.		Михайлова		<i>Мих</i>	01.2.22
Проверил		Смирнов		<i>АС</i>	01.2.22
Н.контр		Смирнов		<i>АС</i>	01.2.22
ГИП		Нечаев		<i>АН</i>	01.2.22

Содержание тома 2

Стадия	Лист	Листов
П	1	
ООО «ВолгоУралНИПИгаз» г. Оренбург		

Номер тома	Обозначение	Наименование	Примечание
1	25/471/1608/20-9-ППТ1	Основная часть проекта планировки территории. Положение о размещении линейного объекта.	
2	25/471/1608/20-9-ППТ2	Основная часть проекта планировки территории. Графическая часть.	
3	25/471/1608/20-9-ППТ3	Материалы по обоснованию проекта планировки территории. Пояснительная записка.	
4	25/471/1608/20-9-ППТ4	Материалы по обоснованию проекта планировки территории. Графическая часть.	
5	25/471/1608/20-9-ПМТ5	Основная часть проекта межевания территории. Текстовая часть.	
6	25/471/1608/20-9-ПМТ6	Основная часть проекта межевания территории. Графическая часть.	
7	25/471/1608/20-9-ПМТ7	Материалы по обоснованию проекта межевания территории. Пояснительная записка.	
8	25/471/1608/20-9-ПМТ8	Материалы по обоснованию проекта межевания территории. Графическая часть.	


Согласовано

Взам. инв. №

Подп. и Дата

Инв. № подл.

25/471/1608/20-9– СД

Изм.	Кол.уч	Лист	№ док	Подпись	Дата
ГИП		Нечаев			01.22

Состав документации по планировке территории

Стадия	Лист	Листов
П	1	1
ООО «ВолгоУралНИПИгаз» г. Оренбург		

Таблица регистрации изменений

Изм.	Номера листов (страниц)				Всего листов (страниц) в док.	Номер док.	Подп.	Дата
	измененных	замененных	новых	аннулиро- ванных				

Инв. № подл.

Подп. и дата

Взам. инв. №






Изм.	Кол.уч.	Лист	№ док.	Подпись	Дата




25/471/1608/20-9-Т

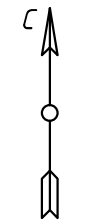
Лист

2






Условные обозначения	
	- объект реконструкции (электрокабель)
	- границы зон планируемого размещения линейного объекта
	- границы территории, в отношении которой осуществляется подготовка проекта планировки территории
	- номера характерных точек границ зон планируемого размещения линейного объекта
	- границы зон планируемого размещения объектов ОКС

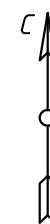
						25/4.71/1608/20-9-ППТ.2.ГЧ			
						«Система противокоррозионной защиты УКПГ -9 Оренбургского НГКМ» инвестиционного проекта «Техническое перевооружение и реконструкция объектов добычи газа ОНГКМ» (код стройки 051-1001315)			
Изм.	Кол.ч	Лист	№ док	Подпись	Дата	Основная часть проекта планировки территории. Графическая часть	Стадия	Лист	Листов
Разработана	Михайлова		01.22				П	1	19
Н.контроль	Смирнов		01.22						
ГИП	Нечаев		01.22			Чертеж границ зон планируемого размещения линейного объекта (Масштаб 1:1000)	ООО "Волго-УралНИГаз" г. Оренбург		



A 19-cell grid with cells numbered 1 to 19. Cell 2 is highlighted with a red border.

25/471/1608/20-9-ППТ2.ГЧ





						25/471/1608/20-9-ППТ2.ГЧ			
						«Система противокоррозийной защиты УКПГ – 9 Оренбургского НГКМ» инвестиционного проекта «Техническое перевооружение и реконструкция объектов добычи газа ОНГКМ» (код стройки 051-1001315)			
Изм.	Кол.уч.	Лист	№ док	Подпись	Дата				
Разработал	Михайлова		01.22	Основная часть проекта планировки территории. Графическая часть			Стадия	Лист	Листов
Н.контроль	Смирнов		01.22				П	2	19
ГИП	Нечаев		01.22						
						Чертеж границ зон планируемого размещения линейного объекта (Масштаб 1:1000)		ООО "ВолгоУралНИПИгаз" г. Оренбург	

 $v = 2297600$ $v=2297700$ $v = 2297800$




Согласовано			

Взам. инв. №	
--------------	--

Инв. № подл	Подпись и дата

Условные обозначения	
	- объект реконструкции (электрокабель)
	- границы зон планируемого размещения линейного объекта
	- границы территории, в отношении которой осуществляется подготовка проекта планировки территории
• 11	- номера характерных точек границ зон планируемого размещения линейного объекта
	- границы зон планируемого размещения объектов ОКС

25/471/1608/20-9-ППТ2.ГЧ

						25/471/1608/20-9-ППТ2.ГЧ			
						«Система противокоррозийной защиты УКПГ-9 Оренбургского НГКМ» инвестиционного проекта «Техническое перевооружение и реконструкция объектов добычи газа ОНГКМ» (код стройки 051-1001315)			
Изм.	Кол.уч	Лист	№ док	Подпись	Дата	Основная часть проекта планировки территории. Графическая часть	Стадия	Лист	Листов
Разработал	Михайлова		01.22				П	3	19
Н.контроль	Смирнов		01.22						
ГИП	Нечаев		01.22						
						Чертеж границ зон планируемого размещения линейного объекта (Масштаб 1:1000)	ООО "Волга-УралНИПИГаз" г. Оренбург		

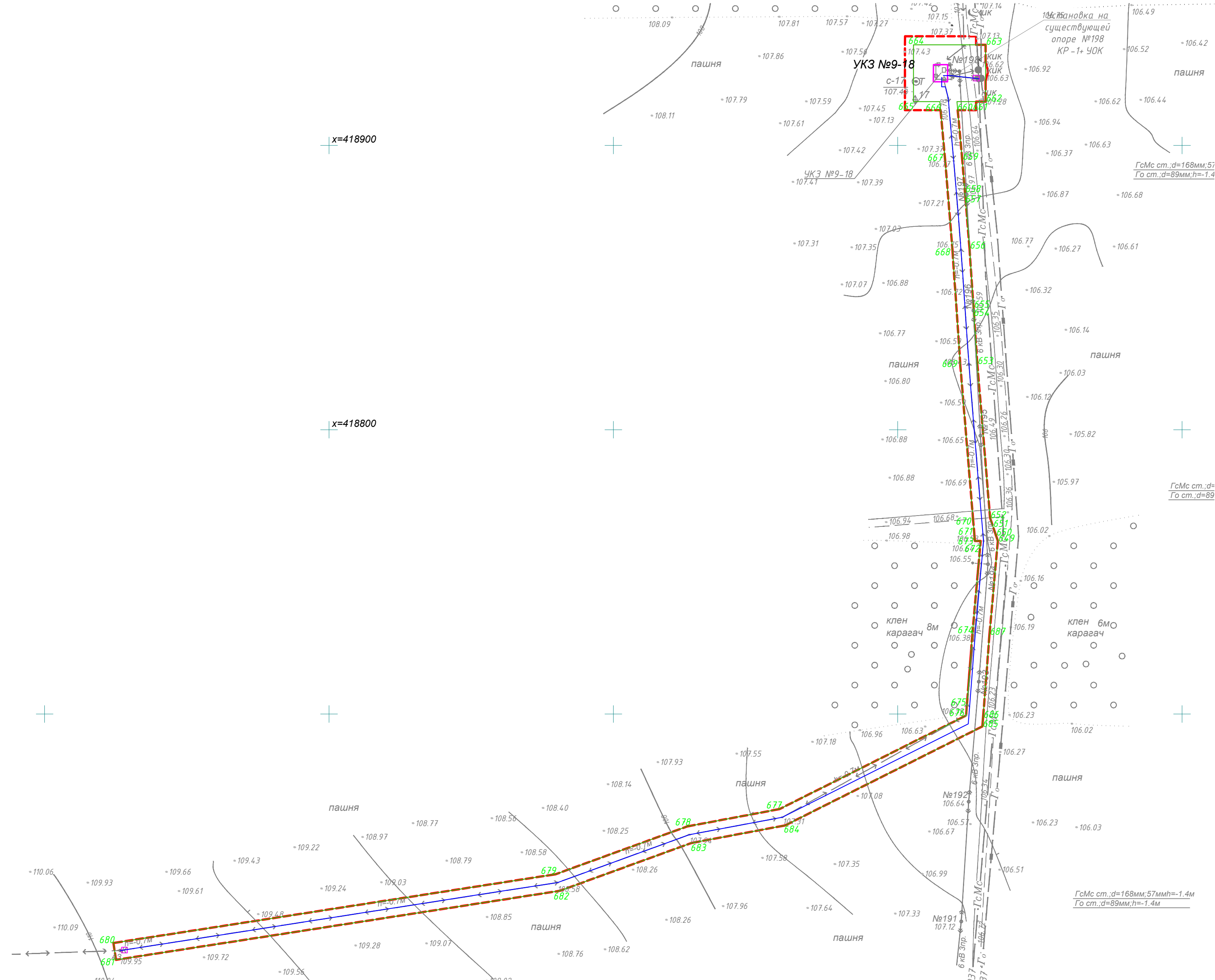
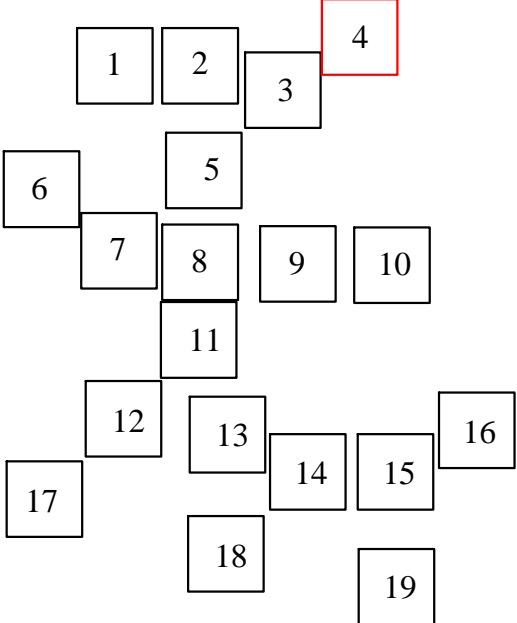





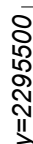
Схема расположения листов



Система координат – МСК-56
Система высот Балтийская (1977г.)
Сечение рельефа 0.5м




Условные обозначения	
	- объект реконструкции (электрокабель)
	- границы зон планируемого размещения линейного объекта
	- границы территории, в отношении которой осуществляется подготовка проекта планировки территории
	- номера характерных точек границ зон планируемого размещения линейного объекта
	- границы зон планируемого размещения объектов ОКС

						25/471/1608/20-9-ППТ2.ГЧ			
						«Система противокоррозийной защиты УКПГ-9 Оренбургского НГКМ» инвестиционного проекта «Техническое перевооружение и реконструкция объектов добычи газа ОНГКМ» (код стройки 051-1001315)			
Изм.	Кол.ч	Лист	№ док	Подпись	Дата	Основная часть проекта планировки территории. Графическая часть	Стадия	Лист	Листов
Разработал	Михайлова		01.22				П	4	19
Н.контроль	Смирнов		01.22						
ГИП	Нечаев		01.22			Чертеж границ зон планируемого размещения линейного объекта (Масштаб 1:1000)	ООО "ВолгоУралНИИгаз" г. Оренбург		



A 19-cell grid with cells numbered 1 to 19. Cell 5 is highlighted with a red border.

Формат А2

						25/4 71/1608/20-9-ППТ2.ГЧ			
						«Система противокоррозийной защиты УКПГ-9 Оренбургского НГКМ» инвестиционного проекта «Техническое перевооружение и реконструкция объектов добычи газа ОНГКМ» (код стройки 051-1001315)			
Изм.	Кол.ч	Лист	№ док	Подпись	Дата	Основная часть проекта планировки территории. Графическая часть	Стадия	Лист	Листов
Разработал		Михайлова			01.22		П	5	19
Н.контроль		Смирнов			01.22				
ГИП		Нечаев			01.22	Чертеж границ зон планируемого размещения линейного объекта (Масштаб 1:1000)	ООО "ВолгоУралНИПГаз" г. Оренбург		

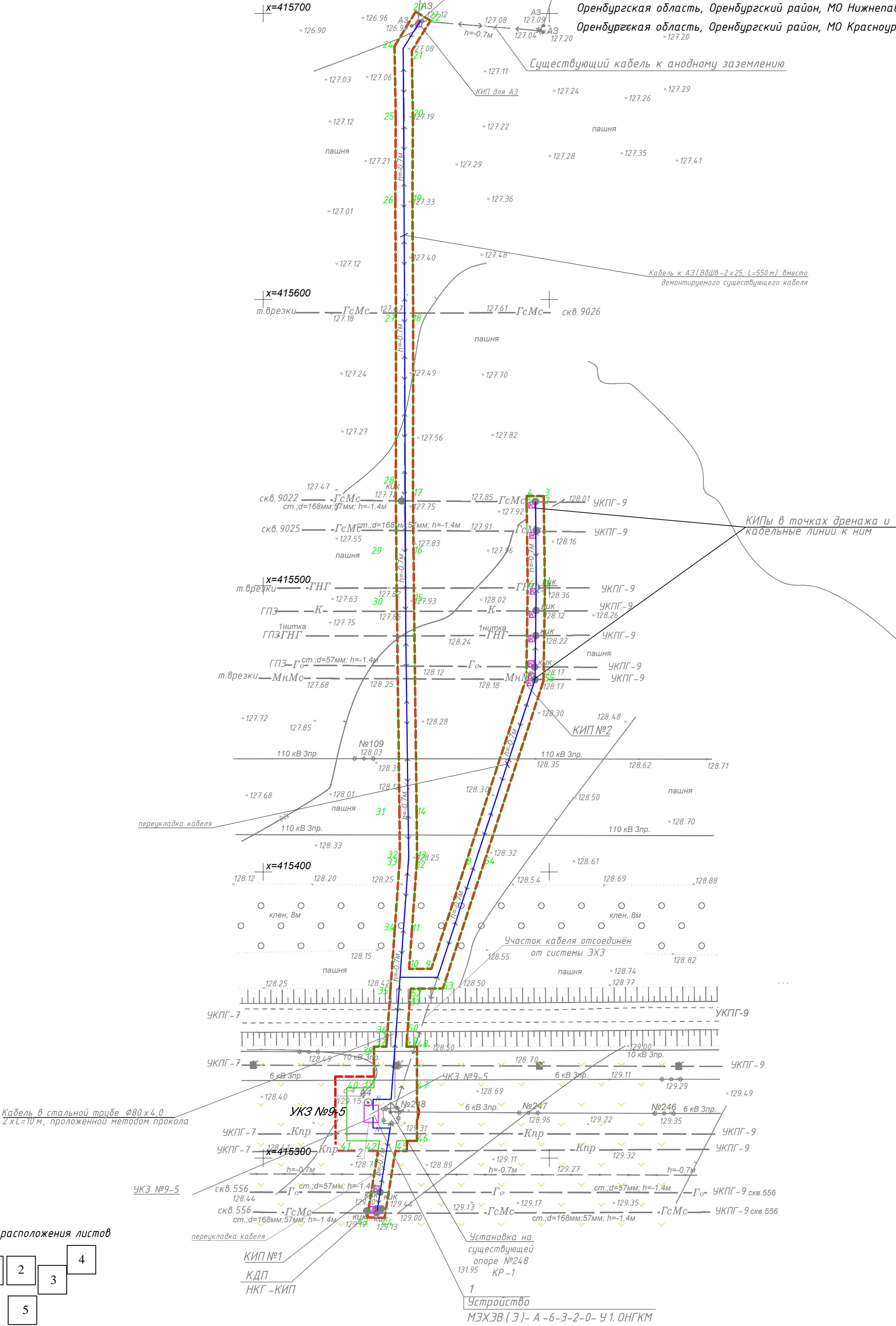
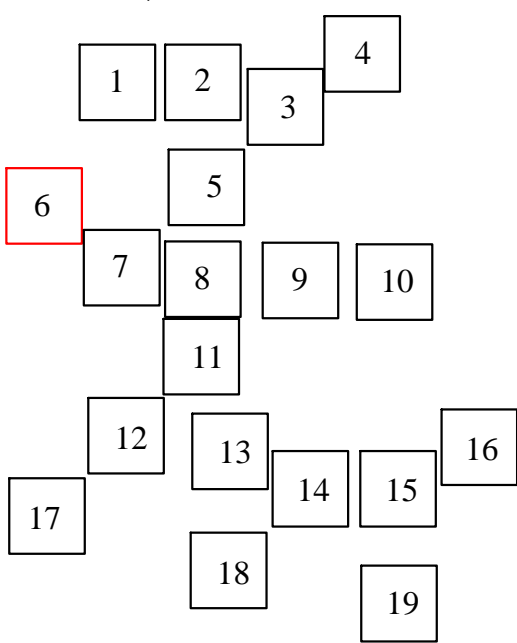





Схема расположения листов



Условные обозначения	
	- объект реконструкции (электрокабель)
	- границы зон планируемого размещения линейного объекта
	- границы территории, в отношении которой осуществляется подготовка проекта планировки территории
	- номера характерных точек границ зон планируемого размещения линейного объекта
	- границы зон планируемого размещения объектов ОКС

						25/4 71/1608/20-9-ППТ2.ГЧ			
						«Система противокоррозионной защиты УКПГ-9 Оренбургского НГКМ» инвестиционного проекта «Техническое перевооружение и реконструкция объектов добычи газа ОНГКМ» (код стройки 051-1001315)			
Изм.	Кол.ч	Лист	№ док	Подпись	Дата	Основная часть проекта планировки территории. Графическая часть	Стадия	Лист	Листов
Разработал	Михайлова		01.22				П	6	19
Н.контроль	Смирнов		01.22						
ГИП	Нечаев		01.22			Чертеж границ зон планируемого размещения линейного объекта (Масштаб 1:1000)	ООО "ВолгоУралНИИГаз" г. Оренбург		






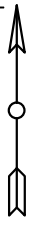
К см.; d=114мм; h=-2.0м
К см.; d=114мм; h=-2.0м
кабель КИП h=-0.7м
Го см.; d=57мм; h=-1.4м
ГсМс см.; d=168мм; 57мм; h=-1.4м
ГсМс см.; d=168мм; 57мм; h=-1.4м
ГсМс см.; d=168мм; 57мм; h=-1.4м
ГсМс см.; d=168мм; 57мм; h=-1.4м

A 15-puzzle grid with 15 numbered tiles. The tiles are arranged in a 4x4 grid with the bottom-right cell empty. The tiles are numbered 1 through 15. Tile 7 is highlighted with a red border.

1	2	3	4
6	5	8	9
7	11	10	16
12	13	14	15
17	18	19	

Система координат - МСК-56
Система высот Балтийская (1977г.)
Сечение рельефа 0.5м




						25/471/1608/20-9-ППТ2.ГЧ						
						«Система противокоррозионной защиты УКПГ-9 Оренбургского НГКМ» инвестиционного проекта «Техническое перевооружение и реконструкция объектов добычи газа ОНГКМ» (код строки 051-1001315)						
Изм.	Количество	Лист	№ док	Подпись	Дата	Основная часть проекта планировки территории. Графическая часть			Стадия	Лист	Листов	
Разработал		Михайлова			01.22				П	7	19	
Н.контроль		Смирнов			01.22							
ГИП		Нечаев			21.22							
						Чертеж границ зон планируемого размещения линейного объекта (Масштаб 1:1000)				ООО "ВолгоУралНИПИгаз" г. Оренбург		








A 19-cell grid is shown, with cells numbered 1 to 19. The grid is composed of squares arranged in a non-regular pattern. Cell 8 is highlighted with a red border. The layout is as follows:

- Row 1: Cells 1, 2, 3, 4
- Row 2: Cell 5
- Row 3: Cells 6, 7, 8, 9, 10
- Row 4: Cell 11
- Row 5: Cells 12, 13
- Row 6: Cells 14, 15, 16
- Row 7: Cell 17
- Row 8: Cell 18
- Row 9: Cell 19

25/471/1608/20-9-ППТ2.ГЧ

						25/471/1608/20-9-ППТ.ГЧ			
						«Система противокоррозионной защиты УКПГ-9 Оренбургского НГКМ» инвестиционного проекта «Техническое перевооружение и реконструкция объектов добычи газа ОНГКМ» (код строки 051-1001315)			
Изм.	Кол.у	Лист	№ док	Подпись	Дата	Основная часть проекта планировки территории, Графическая часть	Стадия	Лист	Листов
Разработа	Михайлова		01.22				П	8	19
Н.контроль	Смирнов		01.22						
ГИП	Нечаев		01.22						
						Чертеж границ зон планируемого размещения линейного объекта (Масштаб 1:1000)	ООО "ВолгоУралНИПгаз" г. Оренбург		

Условные обозначения	
	- объект реконструкции (электрокабель)
	- границы зон планируемого размещения линейного объекта
	- границы территории, в отношении которой осуществляется подготовка проекта планировки территории
	- номера характерных точек границ зон планируемого размещения линейного объекта
	- границы зон планируемого размещения объектов ОКС

Формат А2

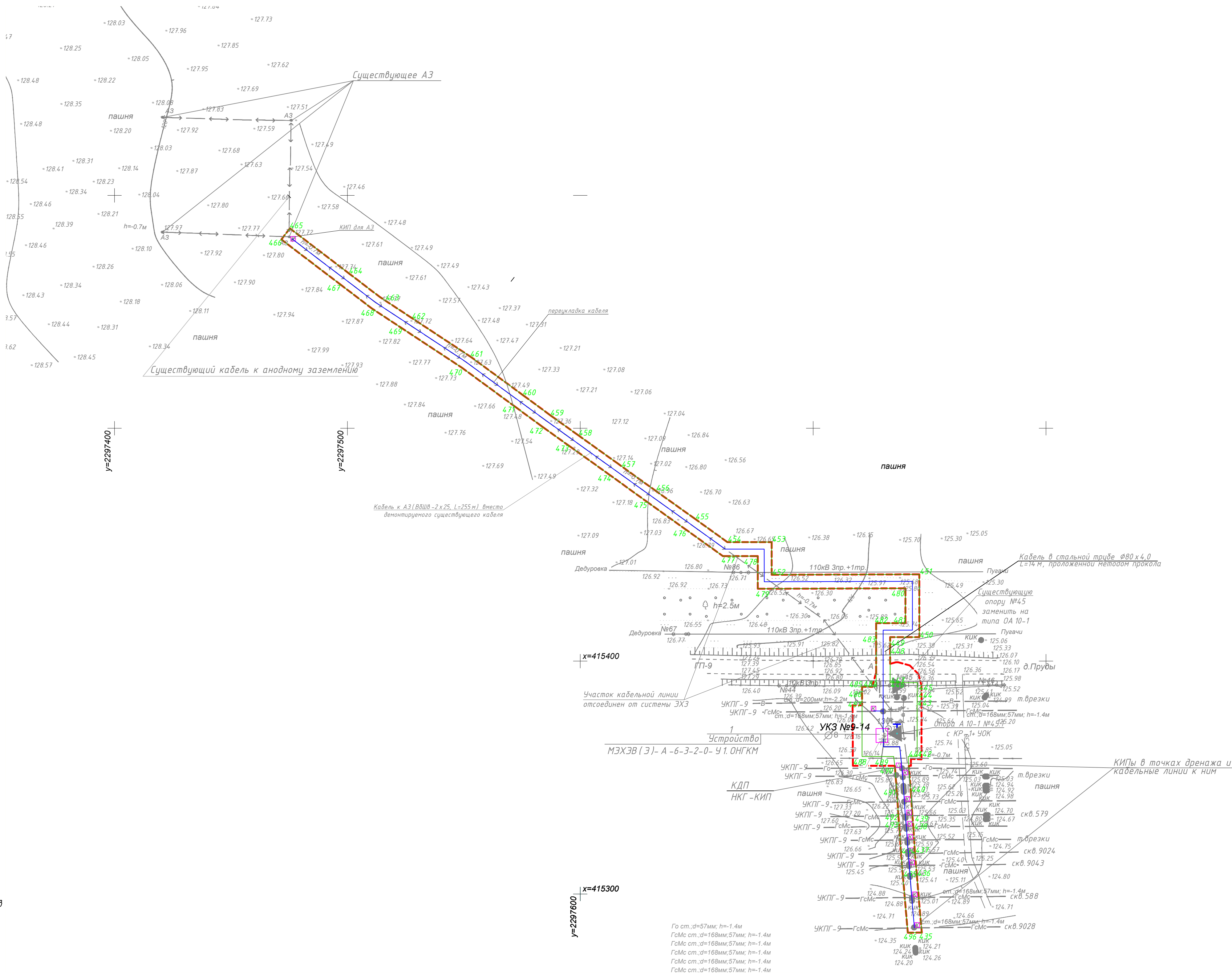
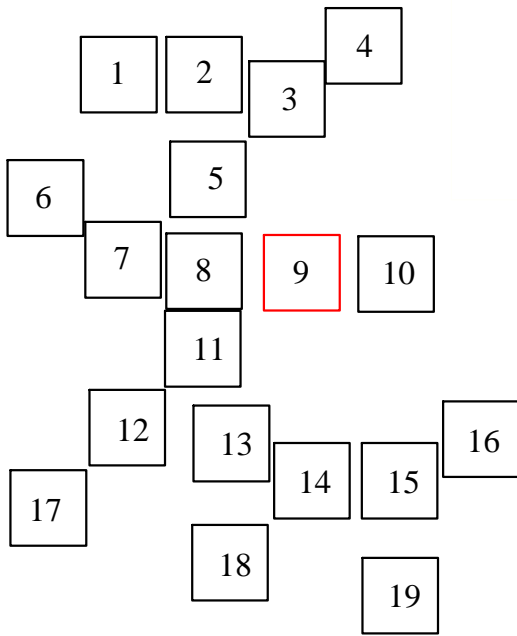





Схема расположения листов



Согласовано					
Имя, № подл.	Подпись и дата	Взам. инв. №			

Условные обозначения	
	- объект реконструкции (электрокабель)
	- границы зон планируемого размещения линейного объекта
	- границы территории, в отношении которой осуществляется подготовка проекта планировки территории
	- номера характерных точек границ зон планируемого размещения линейного объекта
	- границы зон планируемого размещения объектов ОКС

Система координат - МСК-56
Система высот Балтийская (1977г.)
Сечение рельефа 0.5м

						25/41/1608/20-9-ППТ2.ГЧ		
						«Система противокоррозийной защиты УКПГ-9 Оренбургского НГКМ» инвестиционного проекта «Техническое перевооружение и реконструкция объектов добычи газа ОНГКМ» (код стройки 051-1001315)		
Изм.	Кол.	Лист	№ док.	Подпись	Дата			
Разработал	Михайлова				01.22	Стадия		Лист
Н. контроль	Смирнов				01.22			Листов
ГИП	Нечаев				01.22	П		9 19
Основная часть проекта планировки территории. Графическая часть						ООО «ВолгауралНИИгаз» г. Оренбург		
Чертеж границ зон планируемого размещения линейного объекта (Масштаб 1:800)								

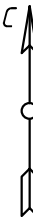
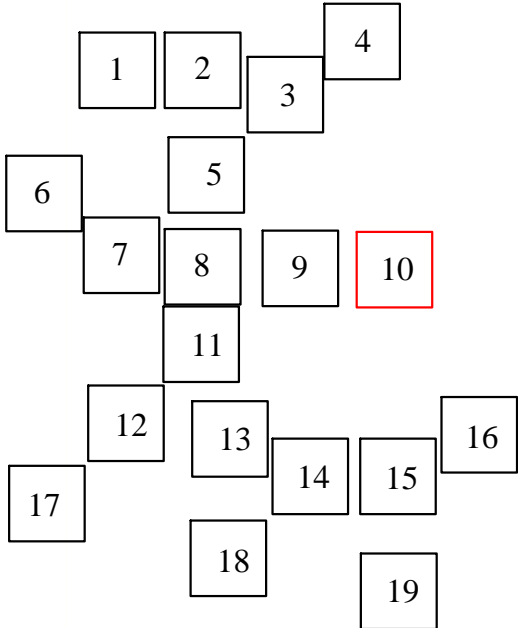





Схема расположения листов



Система координат – МСК-56
Система высот Балтийская (1977г.)
Сечение рельефа 0.5м

Условные обозначения	
	- объект реконструкции (электрокабель)
	- границы зон планируемого размещения линейного объекта
	- границы территории, в отношении которой осуществляется подготовка проекта планировки территории
	- номера характерных точек границ зон планируемого размещения линейного объекта
	- границы зон планируемого размещения объектов ОКС

						25/471/1608/20-9-ППТ2.ГЧ			
						«Система противокоррозионной защиты УКПГ-9 Оренбургского НГКМ» инвестиционного проекта «Техническое перевооружение и реконструкция объектов добычи газа ОНГКМ» (код стройки 051-1001315)			
Изм.	Кол.у	Лист	№ док	Подпись	Дата				
Разработал	Михайлова		01.22			Основная часть проекта планировки территории. Графическая часть	Стадия	Лист	Листов
Н.контроль	Смирнов		01.22				П	10	19
ГИП	Нечаев		01.22						
						Чертеж границ зон планируемого размещения линейного объекта (Масштаб 1:1000)	ООО "ВолгоУралНИИгаз" г. Оренбург		

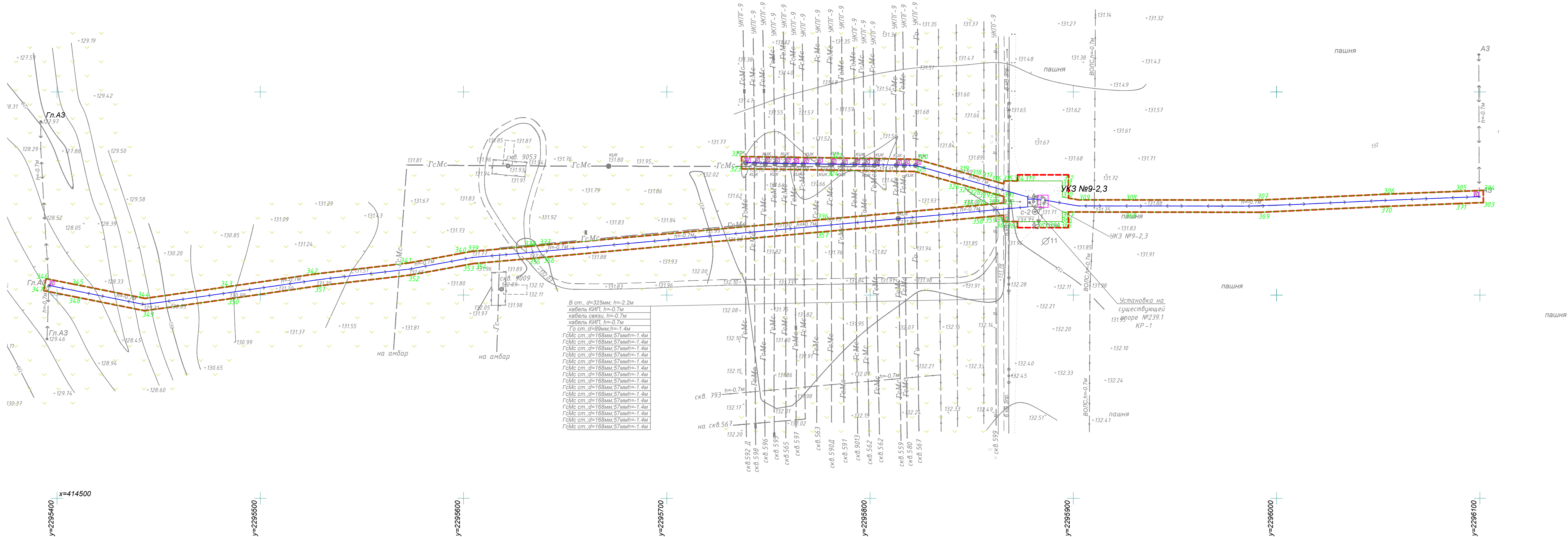
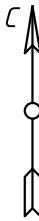
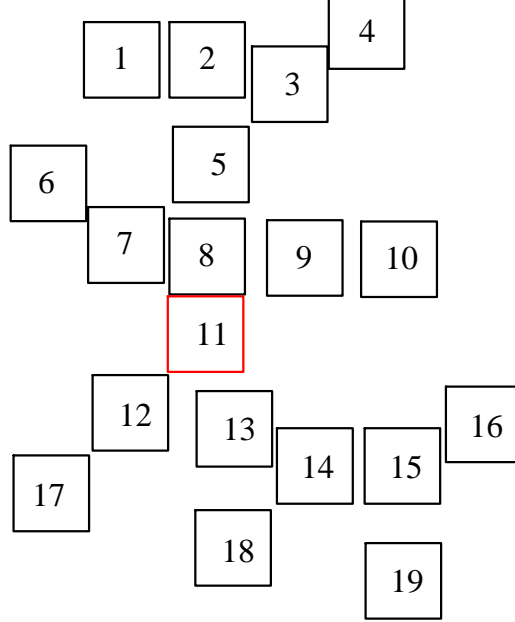


Схема расположения листов



Система координат - МСК-56
Система высот Балтийская (1977г.)
Сечение рельефа 0.5м

Условные обозначения	
	- объект реконструкции (электрокабель)
	- границы зон планируемого размещения линейного объекта
	- границы территории, в отношении которой осуществляется подготовка проекта планировки территории
	- номера характерных точек границ зон планируемого размещения линейного объекта
	- границы зон планируемого размещения объектов ОКС

						25/471/1608/20-9-ППТ2.ГЧ		
						«Система противокоррозионной защиты УКПГ-9 Оренбургского НГКМ» инвестиционного проекта «Техническое перевооружение и реконструкция объектов добычи газа ОНГКМ» (код стройки 051-1001315)		
Изм.	Кол.	Лист	№ док.	Подпись	Дата			
Разработал				М	01.22	Стадия		Лист
Н.контр.				С	01.22	П		11
ГИП				Н	01.22	Листов		19
Основная часть проекта планировки территории. Графическая часть								
Чертеж границ зон планируемого размещения линейного объекта (Масштаб 1:1000)						ООО "Волгограднефтегаз" г. Оренбург		

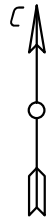
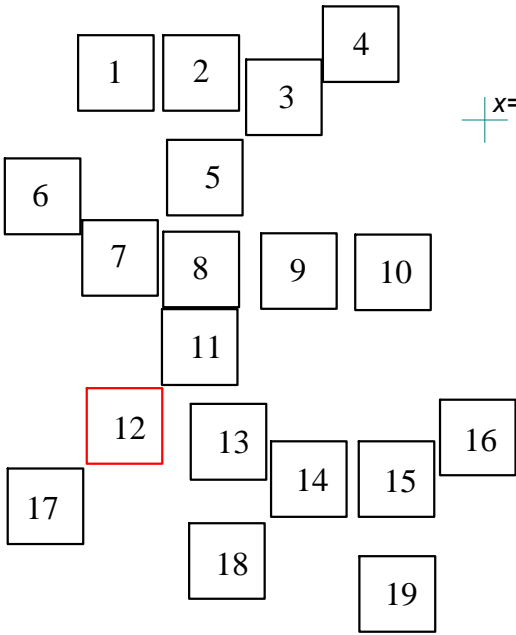


Схема расположения листов



Система координат – МСК-56
Система высот Балтийская (1977г.)
Сечение рельефа 0.5м

Условные обозначения	
	– объект реконструкции (электрокабель)
	– границы зон планируемого размещения линейного объекта
	– границы территории, в отношении которой осуществляется подготовка проекта планировки территории
	– номера характерных точек границ зон планируемого размещения линейного объекта
	– границы зон планируемого размещения объектов ОКС

						25/471/1608/20–9–ППТ2.ГЧ			
						«Система противокоррозионной защиты УКПГ – 9 Оренбургского НГКМ» инвестиционного проекта «Техническое перевооружение и реконструкция объектов добычи газа ОНГКМ» (код стройки 051-1001315)			
Изм.	Кол.ч.	Лист	№ док	Подпись	Дата	Основная часть проекта планировки территории. Графическая часть	Стадия	Лист	Листов
Разработал	Михайлова		01.22				П	12	19
Н.контроль	Смирнов		01.22			Чертеж границ зон планируемого размещения линейного объекта (Масштаб 1:1000)	ООО "ВолгоУралНИИГаз" г. Оренбург		
ГИП	Нечаев		01.22						

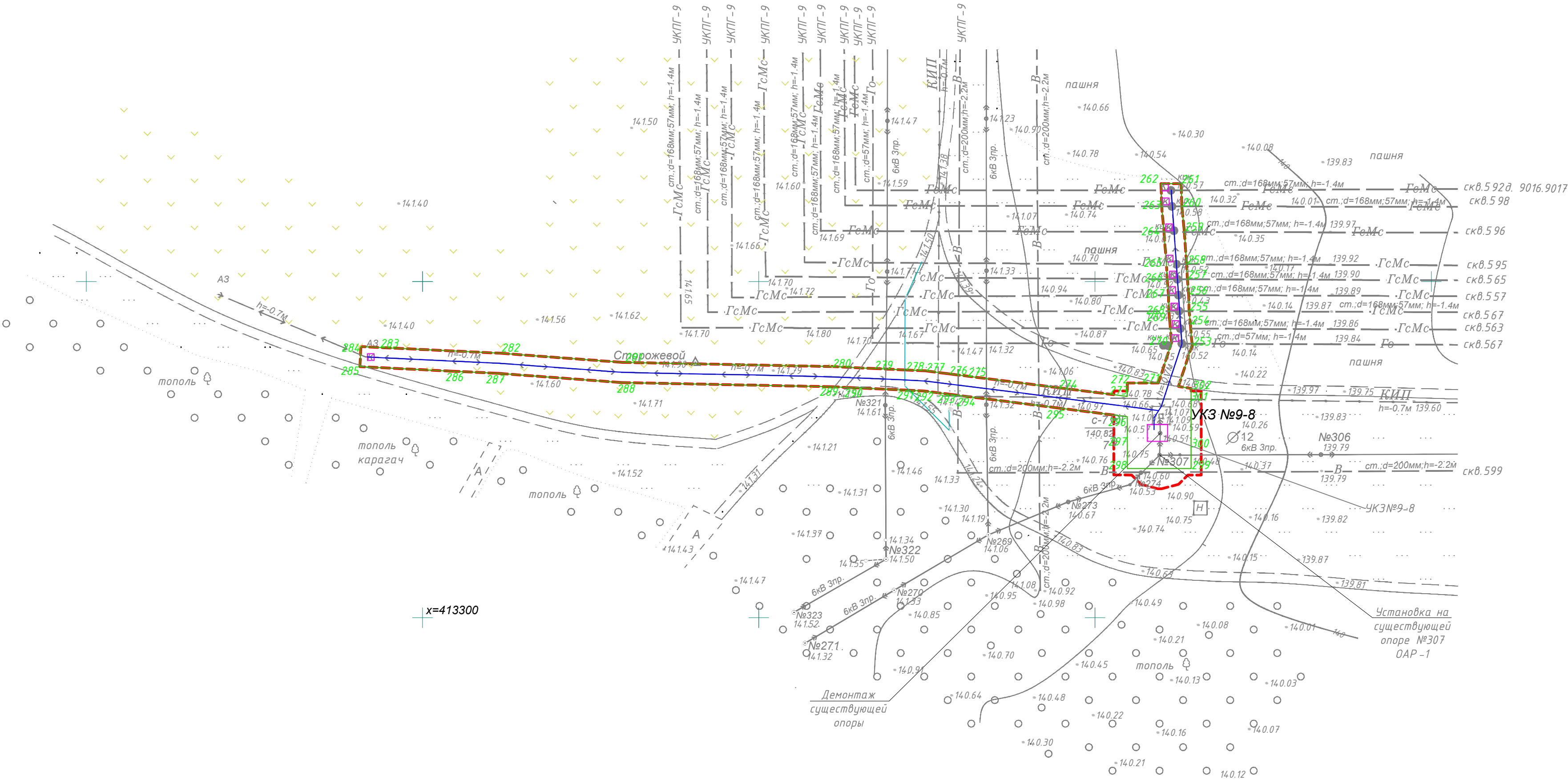
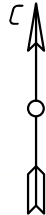
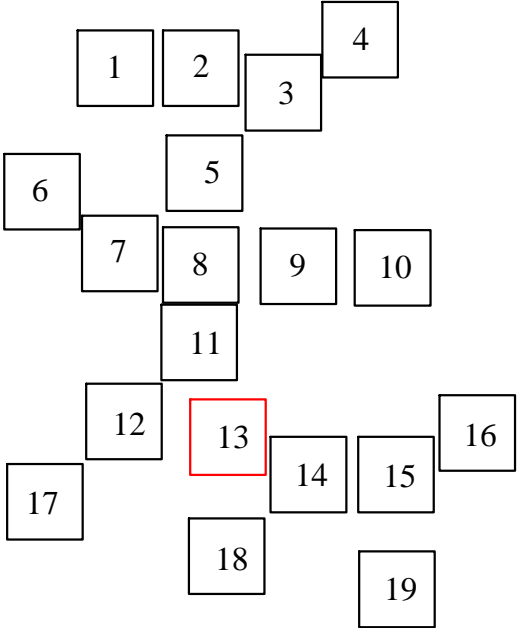


Схема расположения листов



x=413300




x=413200

y=2295800

y=2295900

Система координат - СК-56
Система высот Балтийская (1977г.)
Сечение рельефа 0.5м

Условные обозначения	
	- объект реконструкции (электрокабель)
	- границы зон планируемого размещения линейного объекта
	- границы территории, в отношении которой осуществляется подготовка проекта планировки территории
	- номера характерных точек границ зон планируемого размещения линейного объекта
	- границы зон планируемого размещения объектов ОКС

						25/471/1608/20-9-ППТ2.ГЧ			
						«Система противокоррозийной защиты УКПГ –9 Оренбургского НГКМ» инвестиционного проекта «Техническое перевооружение и реконструкция объектов добычи газа ОНГКМ» (код стройки 051-1001315)			
Изм.	Кол.у	Лист	№ док	Подпись	Дата	Основная часть проекта планировки территории. Графическая часть	Стадия	Лист	Листов
Разработал	Михайлова		01.22		П		13	19	
Н.контроль	Смирнов		01.22						
ГИП	Нечаев		01.22			Чертеж границ зон планируемого размещения линейного объекта (Масштаб 1:1000)	ООО "ВолгоУралНИИГаз" г. Оренбург		

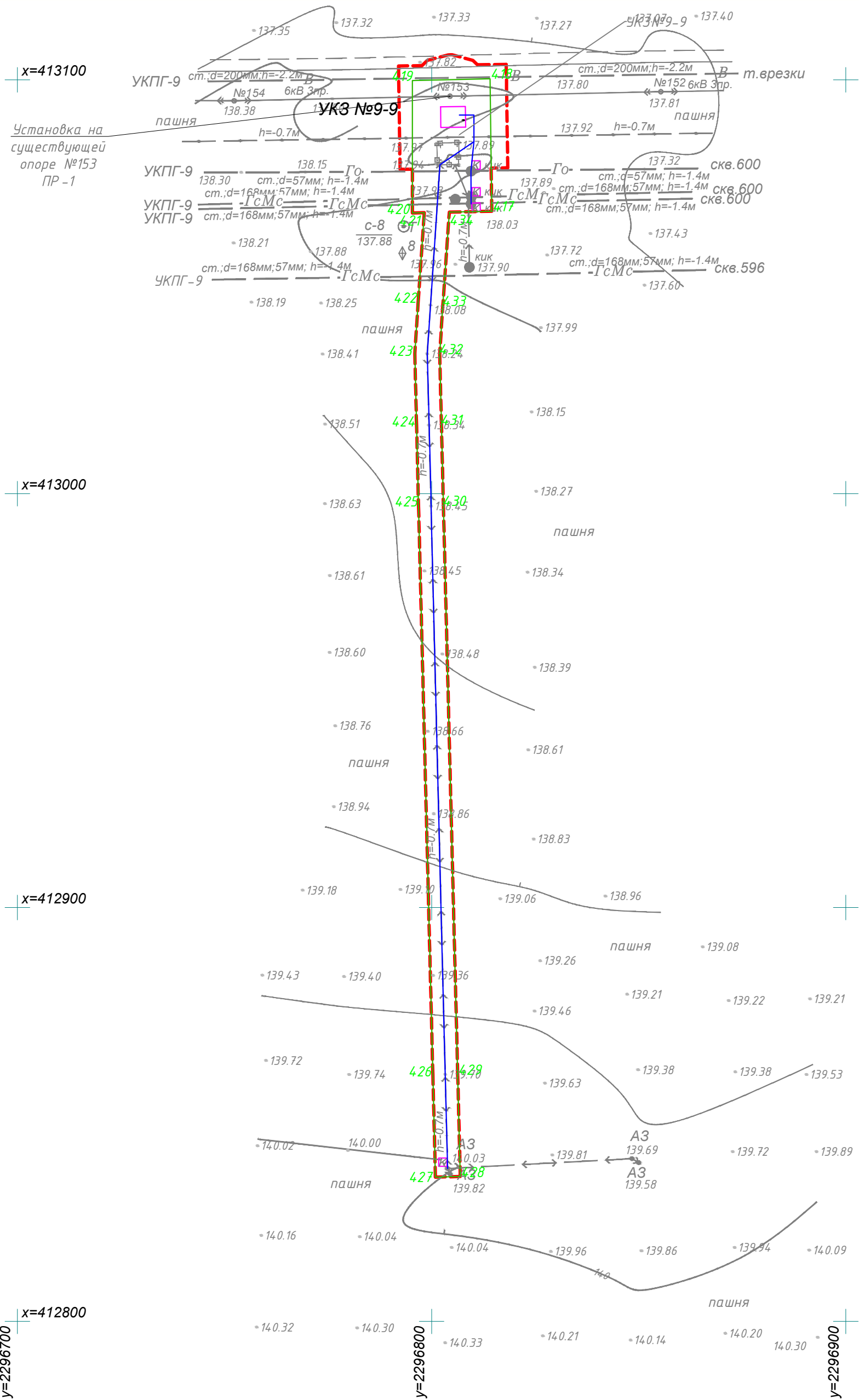
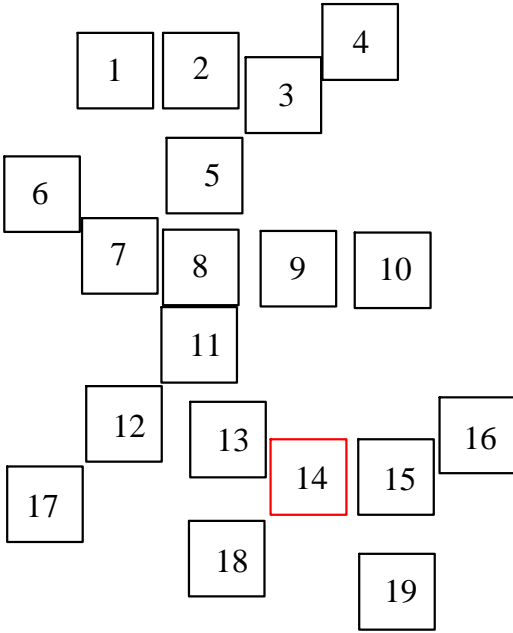


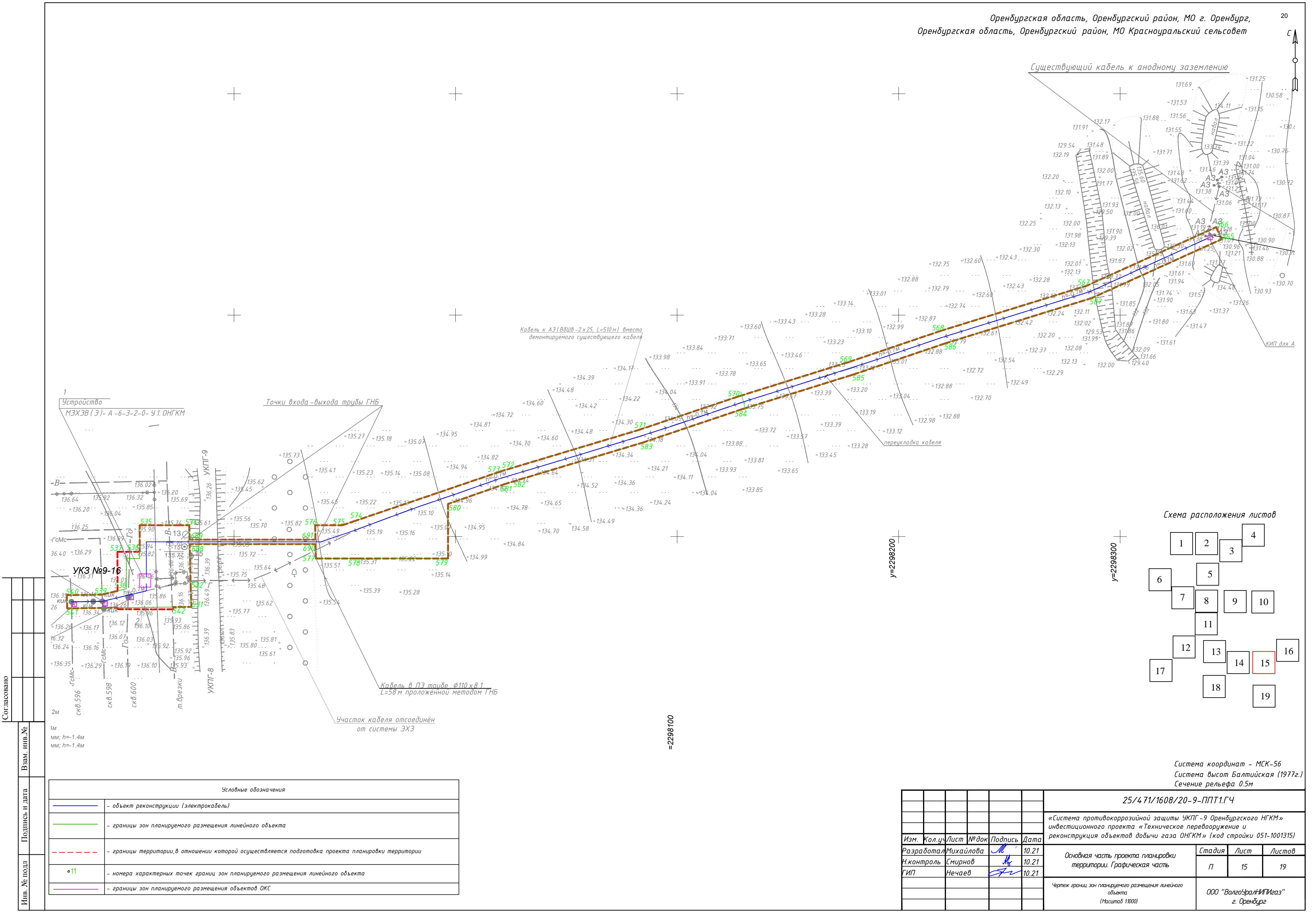
Схема расположения листов



Система координат - МСК-56
Система высот Балтийская (1977г.)
Сечение рельефа 0.5м

Условные обозначения	
	- объект реконструкции (электрокабель)
	- границы зон планируемого размещения линейного объекта
	- границы территории, в отношении которой осуществляется подготовка проекта планировки территории
	- номера характерных точек границ зон планируемого размещения линейного объекта
	- границы зон планируемого размещения объектов ОКС




25/4.71/1608/20-9-ППТ2.ГЧ					
«Система противокоррозионной защиты УКПГ -9 Оренбургского НГКМ» инвестиционного проекта «Техническое перевооружение и реконструкция объектов добычи газа ОНГКМ» (код стройки 051-1001315)					
Изм.	Кол.ч	Лист	№ док	Подпись	Дата
Разработал	Михайлова	М	01.22		
Н.контроль	Смирнов	С	01.22		
ГИП	Нечаев	Н	01.22		
Основная часть проекта планировки территории. Графическая часть			Стадия	Лист	Листов
			П	14	19
Чертеж границ зон планируемого размещения линейного объекта (Масштаб 1:1000)			ООО "ВолгоУралНИИгаз" г. Оренбург		

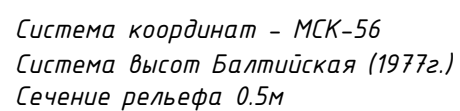


Согласовано					

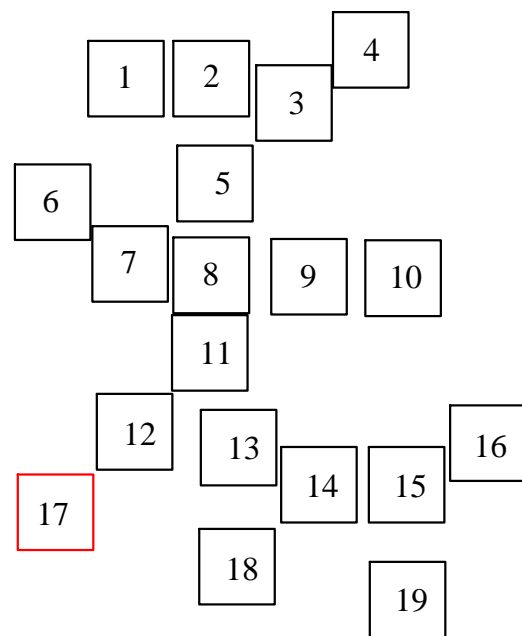
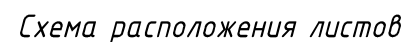
Взам. инв.№	Инв. № подл
Подпись и дата	

Условные обозначения	
	- объект реконструкции (электрокабель)
	- границы зон планируемого размещения линейного объекта
	- границы территории, в отношении которой осуществляется подготовка проекта планировки территории
	- номера характерных точек границ зон планируемого размещения линейного объекта
	- границы зон планируемого размещения объектов ОКС

						25/471/1608/20-9-ППТ1.ГЧ			
						«Система противокоррозийной защиты УКПГ -9 Оренбургского НГКМ» инвестиционного проекта «Техническое перевооружение и реконструкция объектов добычи газа ОНГКМ» (код строки 051-1001315)			
Изм.	Кол.уч.	Лист	№ док	Подпись	Дата	Основная часть проекта планировки территории. Графическая часть	Стадия	Лист	Листов
Разработал	Михайлова				10.21		П	15	19
Н.контроль	Смирнов				10.21				
ГИП	Нечаяев				10.21	Чертеж границ зон планируемого размещения линейного объекта (Масштаб 1:1000)	ООО "ВолгоУралНИИГаз" г. Оренбург		











Формат А2

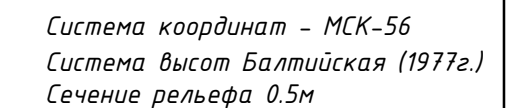
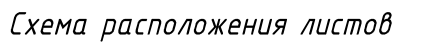
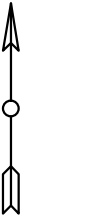


Система координат - МСК-56
Система высот Балтийская (1977г.)
Сечение рельефа 0.5м

[illegible]

Условные обозначения	
	- объект реконструкции (электрокабель)
	- границы зон планируемого размещения линейного объекта
	- границы территории, в отношении которой осуществляется подготовка проекта планировки территории
	- номера характерных точек границ зон планируемого размещения линейного объекта
	- границы зон планируемого размещения объектов ОКС

						25/471/1608/20-9-ППТ2.ГЧ						
						«Система противокоррозионной защиты УКПГ -9 Оренбургского НГКМ» инвестиционного проекта «Техническое перевооружение и реконструкция объектов добычи газа ОНГКМ» (код стройки 051-1001375)						
Изм.	Кол.ч./Лист	№ док	Подпись	Дата								
Разработал	Михайлова			01.22	Основная часть проекта планировки территории. Графическая часть					Стадия	Лист	Листов
Н.контроль	Смирнов			01.22						П	17	19
ГИП	Нечаев			01.22								
					Чертеж границ зон планируемого размещения линейного объекта (Масштаб 1:1000)					ООО "ВолгоградНИИГаз" г. Оренбург		



Инв. № подл	Подпись и дата	Взам. инв. №
-------------	----------------	--------------

[illegible]

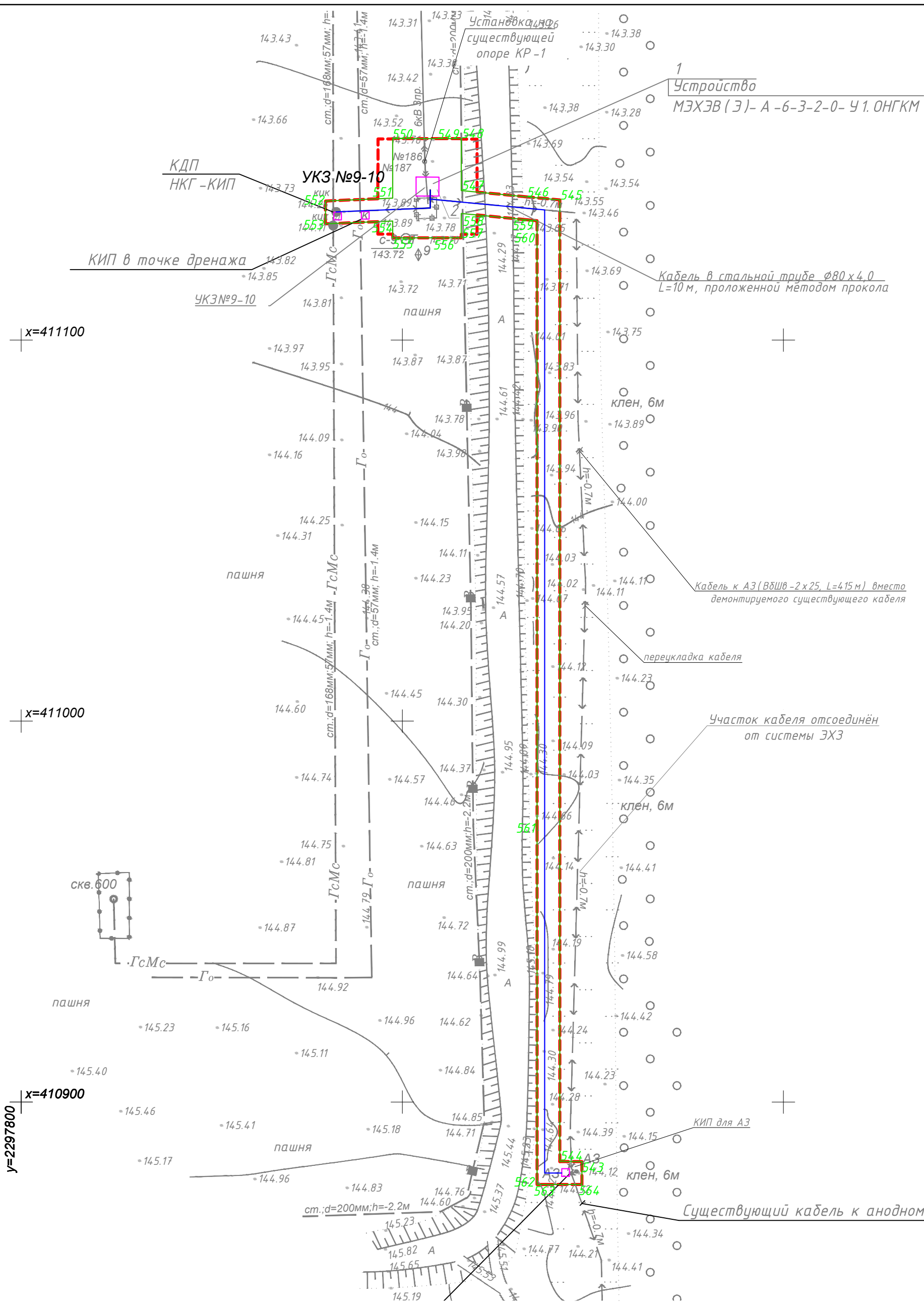
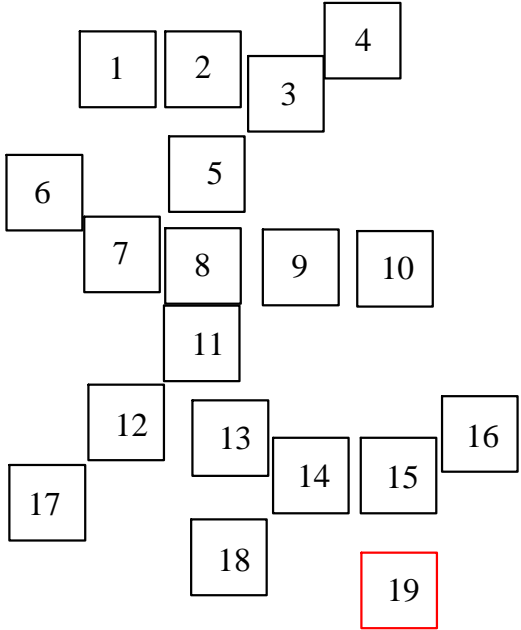


Схема расположения листов



Система координат - МСК-56
Система высот Балтийская (1977г.)
Сечение рельефа 0.5м

Условные обозначения	
	- объект реконструкции (электрокабель)
	- границы зон планируемого размещения линейного объекта
	- границы территории, в отношении которой осуществляется подготовка проекта планировки территории
	- номера характерных точек границ зон планируемого размещения линейного объекта
	- границы зон планируемого размещения объектов ОКС

25/471/1608/20-9-ППТ2.ГЧ					
«Система противокоррозийной защиты УКПГ-9 Оренбургского НГКМ» инвестиционного проекта «Техническое перевооружение и реконструкция объектов добычи газа ОНГКМ» (код стройки 051-1001315)					
Изм.	Кол.ч./лист	№ док	Подпись	Дата	
Разработал	Михайлова			01.22	Основная часть проекта планировки территории. Графическая часть
Н.контроль	Смирнов			01.22	
ГИП	Нечаев			01.22	
Чертеж границ зон планируемого размещения линейного объекта (Масштаб 1:1000)					ООО "ВолгоУралНИИГаз" г. Оренбург